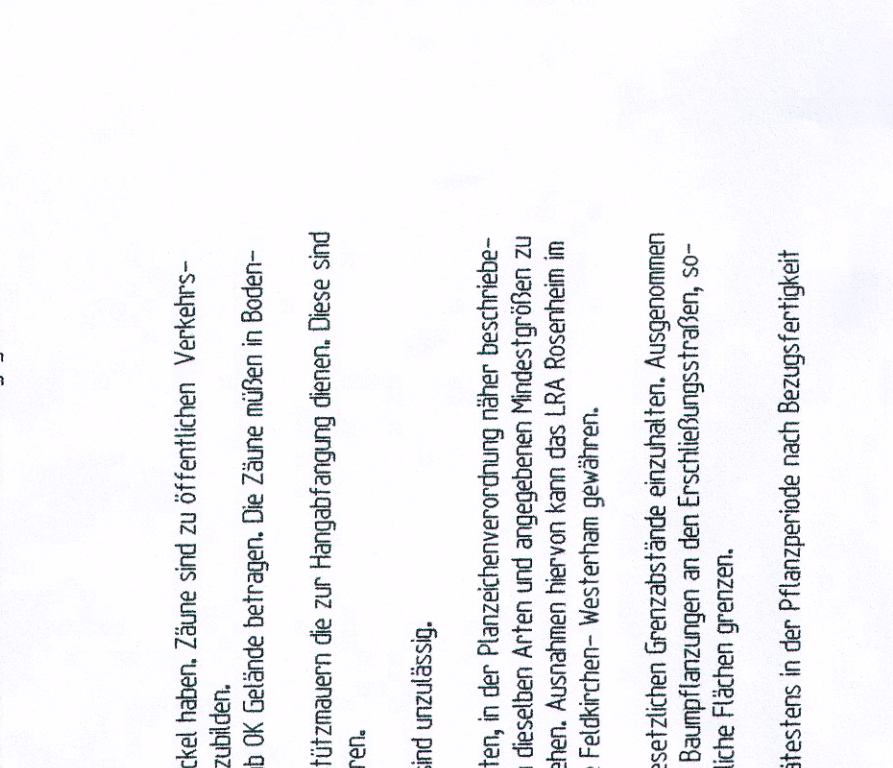


VERFAHRENSVERMERKE ZUR 4., ANDERUNG

- 1. Antragsbescheid
2. Der Gemeinderat Feldkirchen-Westerham hat in der Sitzung vom 08.07.2009
3. Der Gemeinderat Feldkirchen-Westerham hat in der Sitzung vom 15.08.2009
4. Der Gemeinderat Feldkirchen-Westerham hat in der Sitzung vom 22.09.2009

BEBAUUNGSPLAN
MIT INTEGRIERTER GRUNDORDNUNG

GEMEINDE: FELDKIRCHEN - WESTERHAM
BEREICH: BUCKLEBERG
FL.NR.: 199/3, 208, 213, 214, 215, 215/1, 219 TEILFL.



VERFAHRENSSTADIUM
ANDEHRUNG VOM 12.09.2009
PARZELLEN 70 bis 73

Table with 2 columns: Date and Description of planning stages.

PLANNUNG
BEREICH: 199/3, 208, 213, 214, 215, 215/1, 219 TEILFL.

GRUNDORDNUNG
HUBER PLANNING GMBH
TEL 08931 / 380991

FESTSETZUNGEN DURCH TEXT

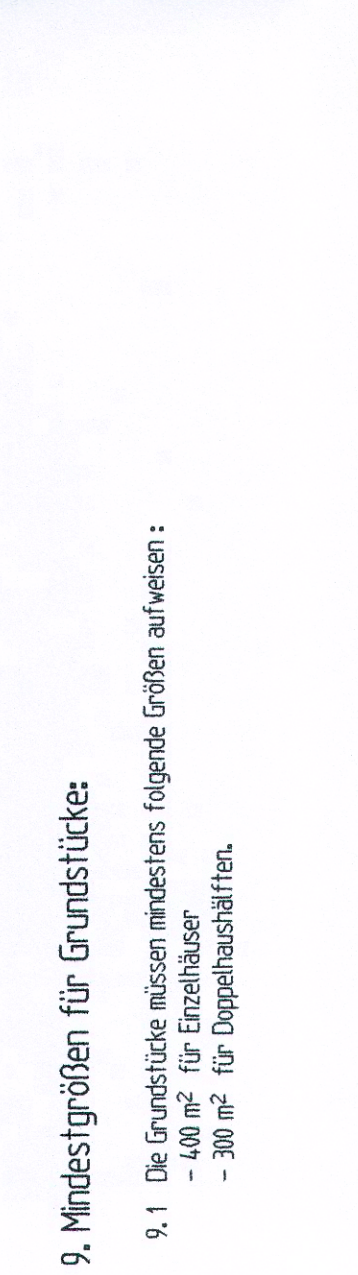
- A. GEBÄUDEFESTSETZUNGEN
1. Gestaltung und Proportion
2. Dachform und -material
3. Fassadengliederung und -material

- 4. Garagen und Nebengebäude
5. Stellplätze und Garagenzufahrt
6. Höhenlage der baulichen Anlagen

- 7. Gebäudeshöhen
8. Grenzabstände
9. Mindestgrößen für Grundstücke

- 10. Baulinien und Baugrenzen
11. Sonstige Festsetzungen
B. AUSSENAUFLAGEN

HINWEISE DURCH TEXT
1. Fassadengliederungen werden allgemein empfohlen.



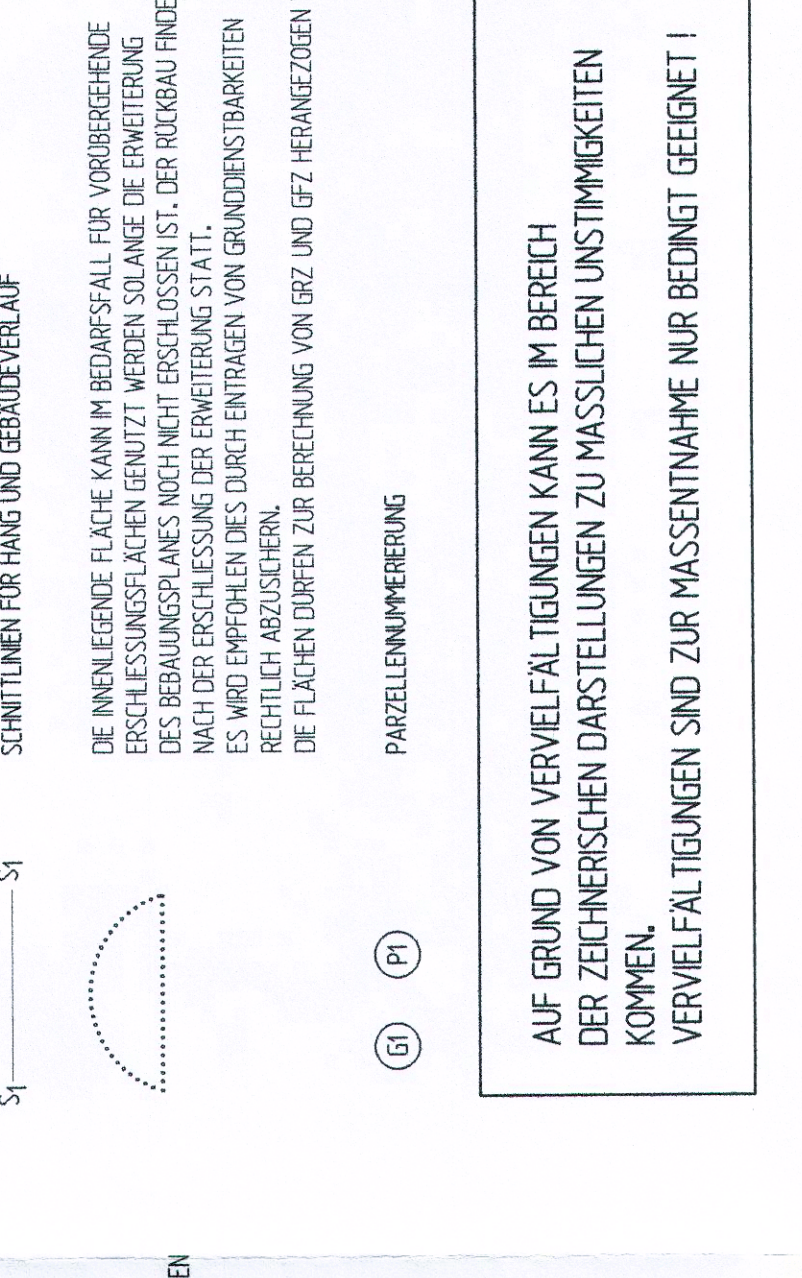
PLANZECHNERKLÄRUNG

- 1. ART DER BAULICHEN NUTZUNG
2. MASS DER BAULICHEN NUTZUNG
3. BAUWEISE, BAULINIEN, BAUREIHEZUN

- 4. GRÜNPLÄTZE
5. VERKEHRSPFLÄCHEN
6. SONSTIGE PLANZEICHEN

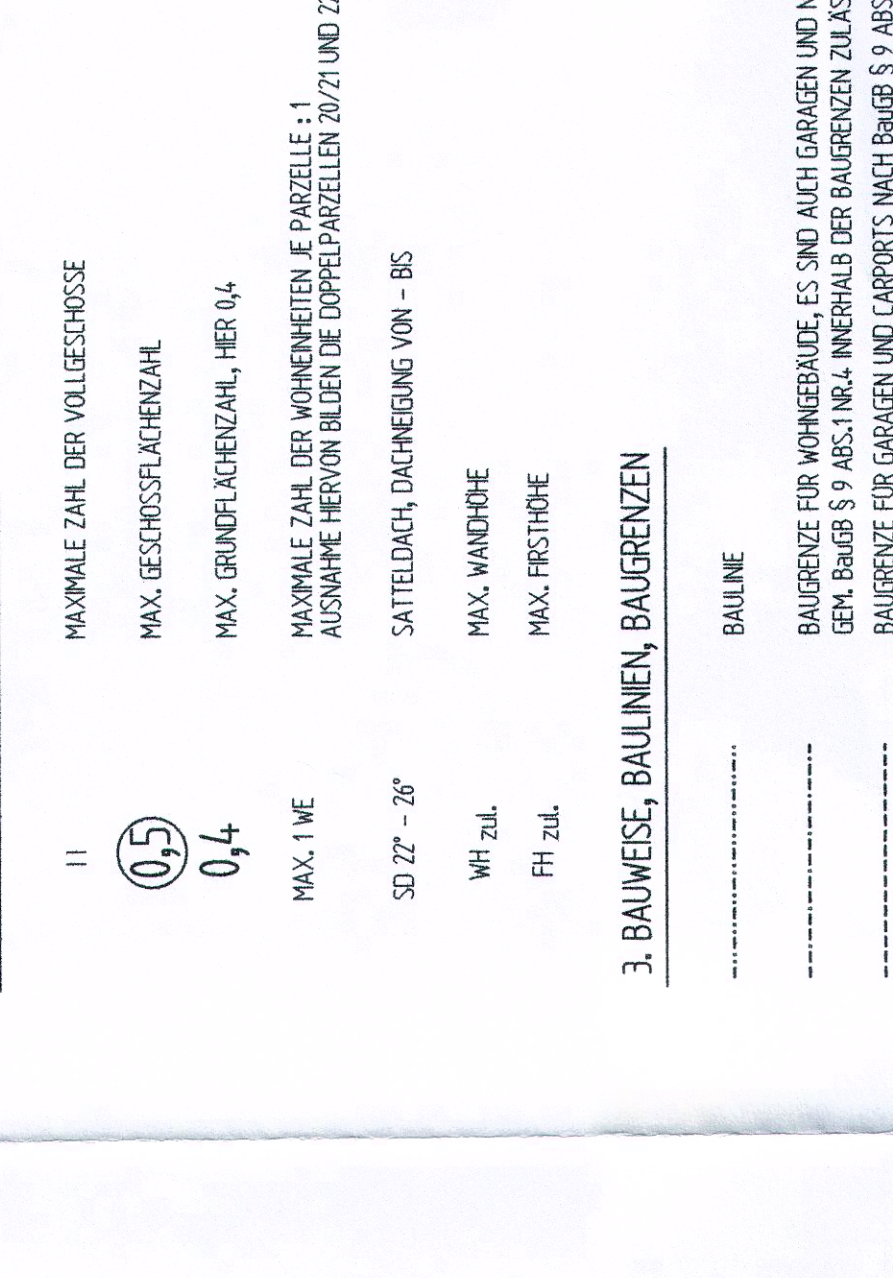
- 7. VERKEHRSPFLÄCHEN
8. SONSTIGE PLANZEICHEN
9. VERKEHRSPFLÄCHEN

- 10. VERKEHRSPFLÄCHEN
11. SONSTIGE PLANZEICHEN



BEBAUUNGSPLAN
MIT INTEGRIERTER GRUNDORDNUNG

GEMEINDE: FELDKIRCHEN - WESTERHAM
BEREICH: BUCKLEBERG
FL.NR.: 199/3, 208, 213, 214, 215, 215/1, 219 TEILFL.



VERFAHRENSSTADIUM
ANDEHRUNG VOM 12.09.2009
PARZELLEN 70 bis 73

Table with 2 columns: Date and Description of planning stages.

PLANNUNG
BEREICH: 199/3, 208, 213, 214, 215, 215/1, 219 TEILFL.

GRUNDORDNUNG
HUBER PLANNING GMBH
TEL 08931 / 380991

FESTSETZUNGEN DURCH TEXT

- A. GEBÄUDEFESTSETZUNGEN
1. Gestaltung und Proportion
2. Dachform und -material
3. Fassadengliederung und -material

- 4. Garagen und Nebengebäude
5. Stellplätze und Garagenzufahrt
6. Höhenlage der baulichen Anlagen

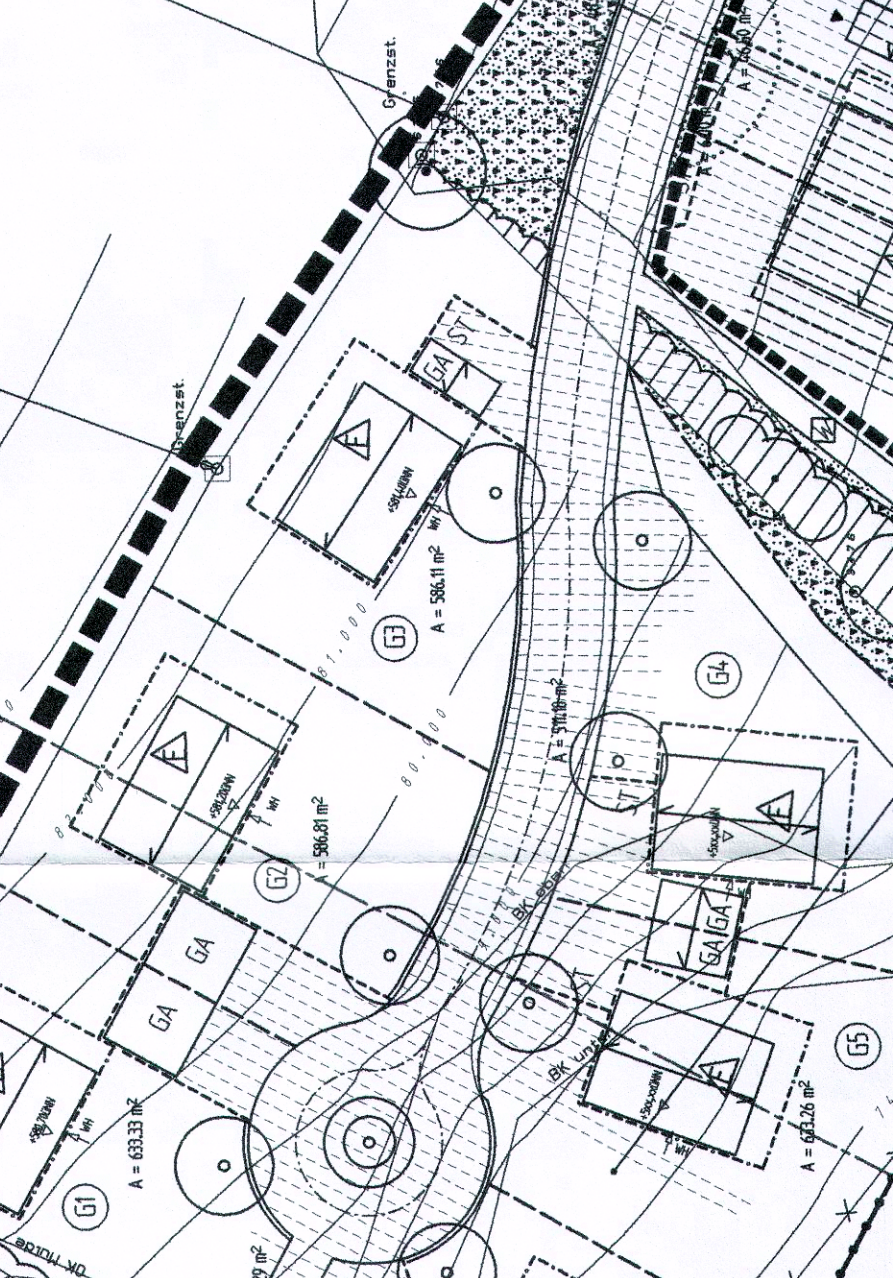
- 7. Gebäudeshöhen
8. Grenzabstände
9. Mindestgrößen für Grundstücke

- 10. Baulinien und Baugrenzen
11. Sonstige Festsetzungen
B. AUSSENAUFLAGEN

HINWEISE DURCH TEXT
1. Fassadengliederungen werden allgemein empfohlen.

BEBAUUNGSPLAN
MIT INTEGRIERTER GRUNDORDNUNG

GEMEINDE: FELDKIRCHEN - WESTERHAM
BEREICH: BUCKLEBERG
FL.NR.: 199/3, 208, 213, 214, 215, 215/1, 219 TEILFL.



VERFAHRENSSTADIUM
ANDEHRUNG VOM 12.09.2009
PARZELLEN 70 bis 73

Table with 2 columns: Date and Description of planning stages.

PLANNUNG
BEREICH: 199/3, 208, 213, 214, 215, 215/1, 219 TEILFL.

GRUNDORDNUNG
HUBER PLANNING GMBH
TEL 08931 / 380991

FESTSETZUNGEN DURCH TEXT

- A. GEBÄUDEFESTSETZUNGEN
1. Gestaltung und Proportion
2. Dachform und -material
3. Fassadengliederung und -material

- 4. Garagen und Nebengebäude
5. Stellplätze und Garagenzufahrt
6. Höhenlage der baulichen Anlagen

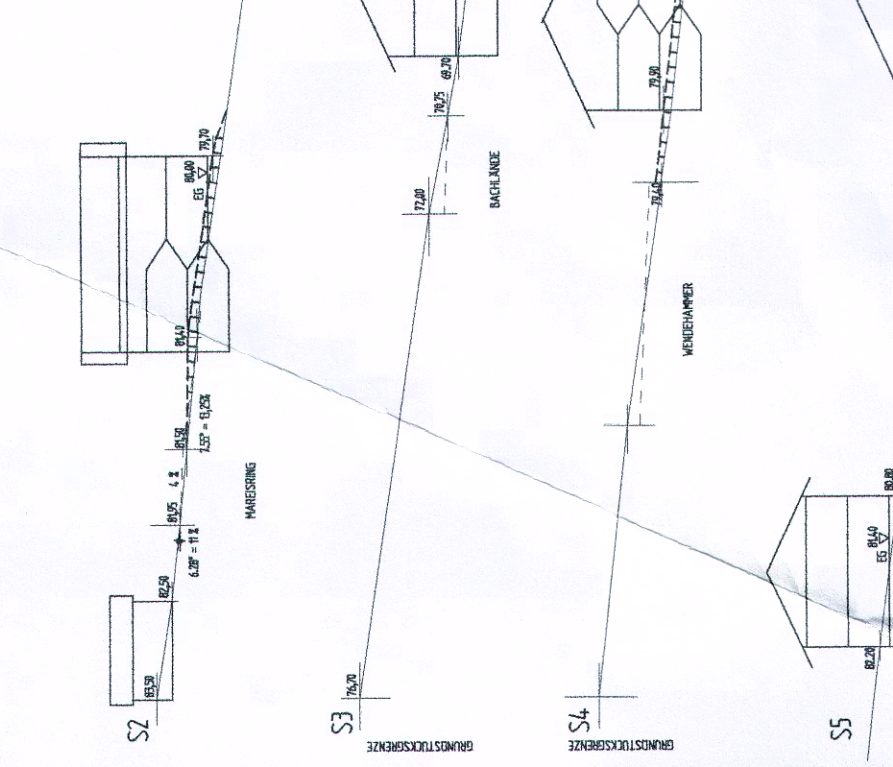
- 7. Gebäudeshöhen
8. Grenzabstände
9. Mindestgrößen für Grundstücke

- 10. Baulinien und Baugrenzen
11. Sonstige Festsetzungen
B. AUSSENAUFLAGEN

HINWEISE DURCH TEXT
1. Fassadengliederungen werden allgemein empfohlen.

BEBAUUNGSPLAN
MIT INTEGRIERTER GRUNDORDNUNG

GEMEINDE: FELDKIRCHEN - WESTERHAM
BEREICH: BUCKLEBERG
FL.NR.: 199/3, 208, 213, 214, 215, 215/1, 219 TEILFL.



VERFAHRENSSTADIUM
ANDEHRUNG VOM 12.09.2009
PARZELLEN 70 bis 73

Table with 2 columns: Date and Description of planning stages.

PLANNUNG
BEREICH: 199/3, 208, 213, 214, 215, 215/1, 219 TEILFL.

GRUNDORDNUNG
HUBER PLANNING GMBH
TEL 08931 / 380991