

PLANZEICHENERKLÄRUNG

- FESTSETZUNGEN: 1. ART DER BAULLICHEN NUTZUNG...

- 2. MASS DER BAULLICHEN NUTZUNG

- 3. BAUWEISE, BAULLINIEN, BAUGRENZEN

- 4. GRÜNLÄCHEN

- 5. VERKEHRSFLÄCHEN

- 6. SONSTIGE PLANZEICHEN

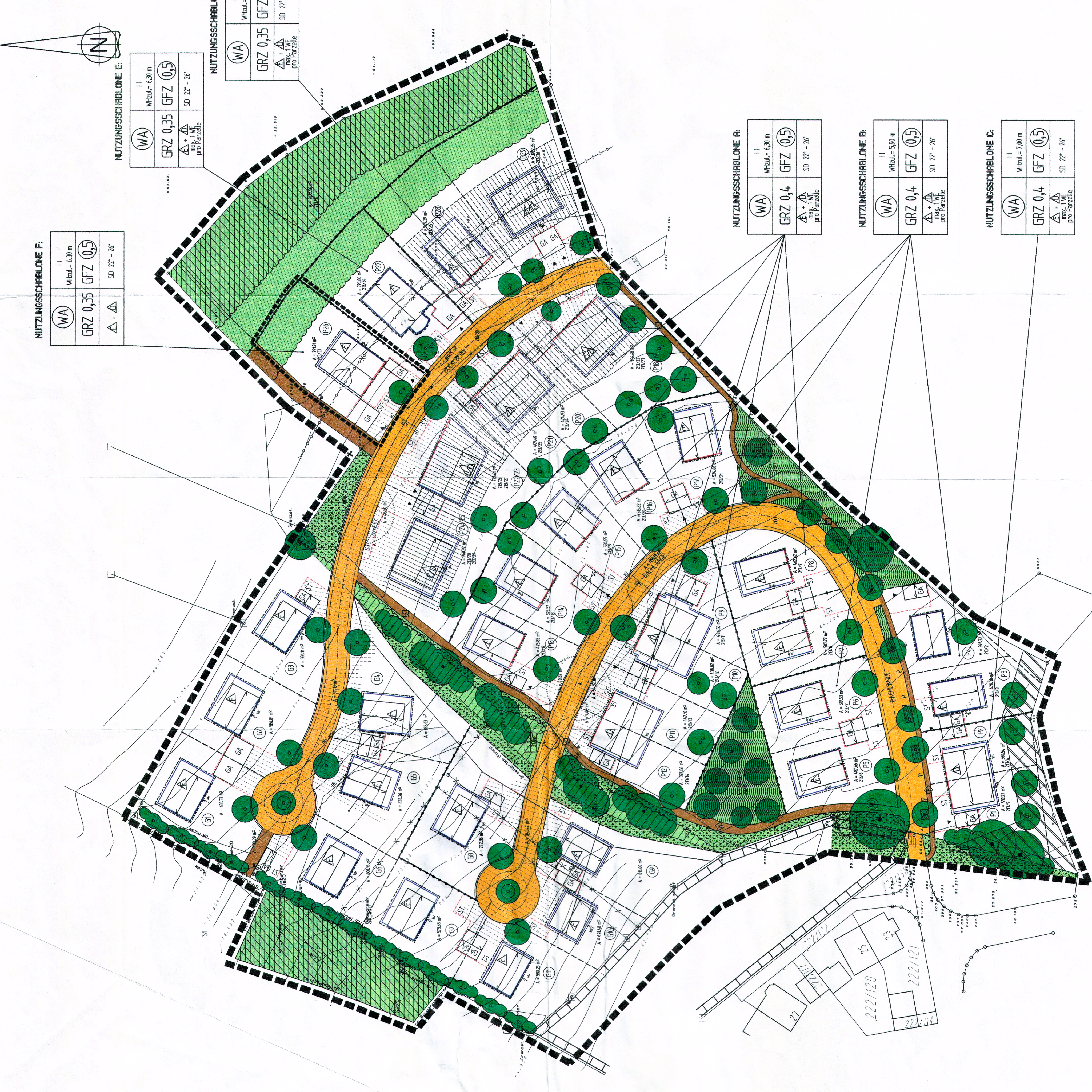


Table with columns for utilization type (WA), height (H), and area ratio (GRZ).

Table with columns for utilization type (WA), height (H), and area ratio (GRZ).

Table with columns for utilization type (WA), height (H), and area ratio (GRZ).

Table with columns for utilization type (WA), height (H), and area ratio (GRZ).

Table with columns for utilization type (WA), height (H), and area ratio (GRZ).

Table with columns for utilization type (WA), height (H), and area ratio (GRZ).

Table with columns for utilization type (WA), height (H), and area ratio (GRZ).

Table with columns for utilization type (WA), height (H), and area ratio (GRZ).

Table with columns for utilization type (WA), height (H), and area ratio (GRZ).

Table with columns for utilization type (WA), height (H), and area ratio (GRZ).

Table with columns for utilization type (WA), height (H), and area ratio (GRZ).

Table with columns for utilization type (WA), height (H), and area ratio (GRZ).

Table with columns for utilization type (WA), height (H), and area ratio (GRZ).

Table with columns for utilization type (WA), height (H), and area ratio (GRZ).

Table with columns for utilization type (WA), height (H), and area ratio (GRZ).

FESTSETZUNGEN DURCH TEXT

- 1. Gestaltung und Proportion: Das Verhältnis von Hausbreite zur Haushöhe darf 5:4 nicht unterschritten werden...

- 2. Dachform und -Material: In Giebelgiebelbereich sind ausschließlich Schiefer-, Ziegelfächer, Terrakotta, Dachziegel...

- 3. Fassadengliederung und -Material: Einbau von Fenstern in Giebelgiebelbereich ist zulässig...

- 4. Garagen und Nebengebäude: Für die Stellplatzbezeichnung gelten die Bezeichnungen für den Stellplatzbedarf gemäß...

- 5. Stellplätze und Ganganzufahrten: Die Zufahrten dürfen nur öffentlichen Verkehrsmitteln nicht eingespart werden...

- 6. Grünflächen: Die Flächen dürfen zur Berechnung von GRZ und GFZ herangezogen werden...

- 7. Verkehrsflächen: Zu erhaltenen Verkehrsflächen sind auch Flächen für Radverkehr zu berücksichtigen...

- 8. Sonstige Planzeichen: Die Flächen dürfen zur Berechnung von GRZ und GFZ herangezogen werden...

VERFAHRENSVERWERKE ZUR 8. ÄNDERUNG

- 1. Antragsbescheid: Der Bauausschuss Feldkirchen-Westham hat in der Sitzung vom 16.02.2005...

- 2. Sitzung: Der Bauausschuss der Gemeinde Feldkirchen-Westham hat am 12.02.2005...

- 3. Beschlüsse: Der Bauausschuss der Gemeinde Feldkirchen-Westham hat am 12.02.2005...

- 4. Beschlüsse: Der Bauausschuss der Gemeinde Feldkirchen-Westham hat am 12.02.2005...

- 5. Beschlüsse: Der Bauausschuss der Gemeinde Feldkirchen-Westham hat am 12.02.2005...

- 6. Beschlüsse: Der Bauausschuss der Gemeinde Feldkirchen-Westham hat am 12.02.2005...

BEBAUUNGSPLAN NR. 72

MIT INTEGRIERTER GRUNDORDNUNG GEMEINDE: FELDKIRCHEN - WESTERHAM BEREICH: BUCKLBERG FL.NR.: 199/3, 208, 213, 214, 215, 215/1, 219 TEILFL.

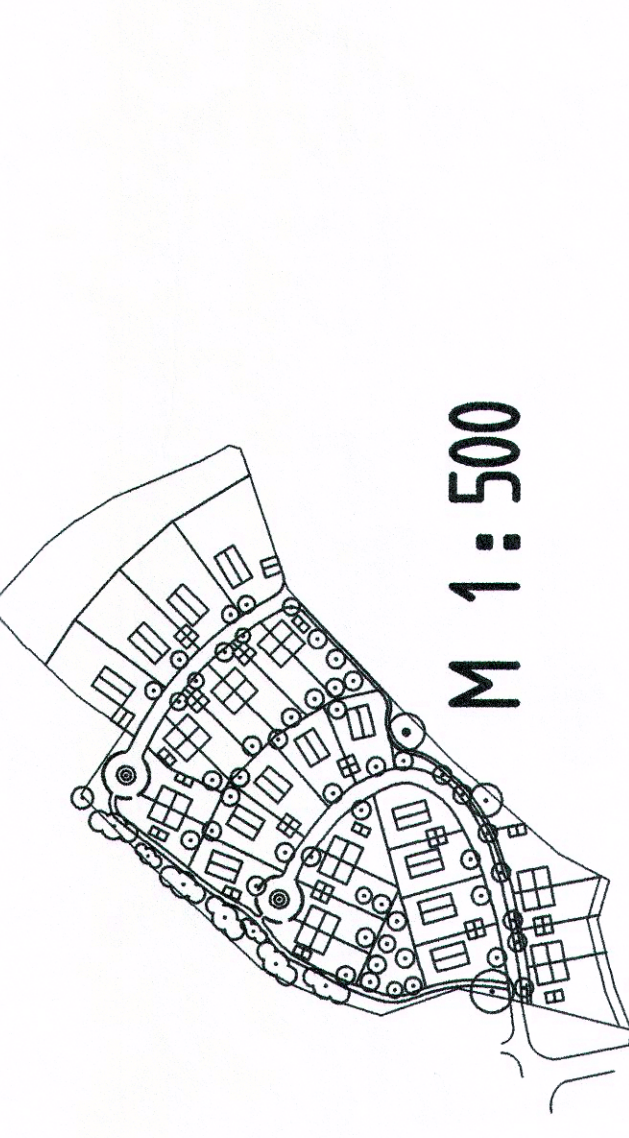



Table with columns for date (DATUM) and description (VERFAHRENSSTAND).



PLANUNG: ... ARCHITEKTUR: ... GRUNDORDNUNG: ...