


# 1. ÄNDERUNG ZUM BEBAUUNGSPLAN NR. 4 FELDKIRCHEN WEST II LANDKREIS BAD AIBLING


## ZEICHENERKLÄRUNG (ÄNDERUNGEN)

### A. FESTSETZUNGEN


AUSSCHLIESSLICH ZULÄSSIG ERDGESCHOSS + 3 VOLLGESCHOSSE MIT BINDENDER FIRSTRICHUNG



↑↑ 40-200



ZWEISPURIGE RAMPE MIT TIEFGARAGE 1PKW/WOHNUMG



VERBUNDEN  
Landschaft Rosenheim  
21.05.73  
I.A.



GEFERTIGT MÜNCHEN DEN 10. DEZ. 1971  
GEÄNDERT MÜNCHEN DEN 13. MÄRZ 1972  
**PLANUNGSBÜRO FÜR HOCHBAUTEN**  
**DIPLOM. ING. KURT BRANDL**  
8 MÜNCHEN 13, HORSCHLSTRASSE 1, TELEFON 3781246

### C. WEITERE FESTSETZUNGEN

5. FÜR E+3 IST DIE HÖCHSTZUL. GRUNDFLÄCHENZAHL 0.3 UND DIE GESCHOSSFLÄCHENZAHL 0.9

i.d.F. der Bekanntmachung vom 14.12.70 (GVBl. 1971 S. 13)  
Art. 107 Bay.BG vom 1.8.62 (GVBl. S. 179) i.d.F. der Bekanntmachung vom 21.8.69 (GVBl. S. 263) und der Verordnung über die bauliche Nutzung der Grundstücke vom 26.6.62 (BGBL. I S. 429) i.d.F. der Bekanntmachung vom 26.11.68 (BGBL. I. S. 1237).

DIE GEMEINDE FELDKIRCHEN, LANDKREIS BAD AIBLING ERLÄSST GEMÄSS §§ 9,10, B. BAU.G. VOM 23.6.1960 (BGBL. I. S. 341) ART 23 GO VOM 25.1.1952 (BAY. BS I S. 461) ART. 107 BAY. BG VOM 1.8.1962 (GV. BL. S. 179) UND DER VERORDNUNG ÜBER DIE BAULICHE NUTZUNG DER GRUNDSTÜCKE VOM 26.6.1962 (BGBL. I. S. 429) MIT GENEHMIGUNG DURCH DAS LANDRATS-AMT BAD AIBLING NR. 107617 VOM 10.1.1973 DIESE BEBAUUNGSPLANÄNDERUNG ALS

## SATZUNG

DIE GENEHMIGUNG DER BEBAUUNGSPLANÄNDERUNG SOWIE ORT UND ZEIT SEINER AUSLEGUNG WURDEN ORTSÜBLICH AM 5.4.1973 DURCH ANSCHLAG A.D. GEMEINDETAFFELN BEKANNGEMACHT. DIE BEBAUUNGSPLANÄNDERUNG HAT HIERAUF IN DER GEMEINDEKANZLEI VOM 3.4.1973 BIS AM 5.19.73 AUFGELEGEN UND WURDE DAMIT NACH §12 B. BAUG. RECHTSVERBINDLICH

GEMEINDE FELDKIRCHEN, DEN 16.5.1973

Gemeinde  
Feldkirchen-Westerham  
1. BÜRGERMEISTER

