






4. Änderung des Bebauungsplanes Nr. 30

"Feldkirchen-Ost I"

Festsetzungen:

-  öffentliche Verkehrsfläche, bzw. beschränkt öffentliche Verkehrsfläche
-  Straßenbegrenzungslinie
-  Grenze des räumlichen Geltungsbereiches

Hinweise:


-  Gebäude bestehend
-  Grundstücksgrenzen bestehend

Aufgestellt:

Gemeinde Feldkirchen-Westerham
- Bauabteilung -



Feldkirchen-Westerham, den 09. 2009



**GEMEINDE
FELDKIRCHEN-WESTERHAM**
LANDKREIS ROSENHEIM

"Feldkirchen-Ost I"

nach DFK-Daten des Verm.-Amtes vom Nov. 1999

aufgestellt durch:
Ingenieurbüro NEUMAIER
Hauptstraße 23 (Vagen)
83620 Feldkirchen-Westerham
Tel: 08062/79100, FAX: 79101

Maßstab = 1:1000

21.09.2000

