





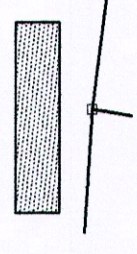
8. Änderung des Bebauungsplanes Nr. 43
"Im Hofpoint"

Die Gemeinde Feldkirchen-Westerham erläßt aufgrund der §§9, 10 und 13 BauGB, Art. 23 und 24 GO, Art. 91 BayBO die 8. Änderung des Bebauungsplanes Nr. 43 "Im Hofpoint"

Festsetzungen:

-  öffentliche Verkehrsfläche,
-  Straßenbegrenzungslinie
-  öffentliche Verkehrsfläche – Straßenbegleitgrün
-  Grenze des räumlichen Geltungsbereiches

Hinweise:




- Gebäude bestehend
- Grundstücksgrenzen bestehend

Aufgestellt:

Gemeinde Feldkirchen-Westerham
 - Bauabteilung -

Feldkirchen-Westerham,



GEMEINDE
FELDKIRCHEN-WESTERHAM
 LANDKREIS ROSENHEIM

"Im Hofpoint"

nach DFK-Daten des Verm.-Amtes vom Sept. 2005

aufgestellt durch:


Ingenieurbüro NEUMAIER
 Hauptstraße 23 (Vagen)
 83620 Feldkirchen-Westerham
 Tel: 08062/79100, FAX: 79101

Maßstab = 1:1000

29.04.2007

1) Verfahrensvermerke:

1) Der Bauausschuss hat in seiner Sitzung vom 13.03.2007 die 8. Änderung des Bebauungsplanes Nr. 43 "Im Hofpoint" im vereinfachten Verfahren beschlossen.



Feldkirchen-Westerham, den 20.03.2007

(Schweiger) 1. Bürgermeister

2) Der Bauausschuss hat am 4.12.07 gemäß § 10 BauGB die 8. Änderung des Bebauungsplanes Nr. 43 "Im Hofpoint" als Satzung beschlossen.



Feldkirchen-Westerham, 7.12.07

(Schweiger) 1. Bürgermeister

3) Gemäß § 10 Abs. 3 BauGB konnte das Genehmigungsverfahren entfallen, da diese Bebauungsplan-Änderung aus dem rechtmäßigen Flächennutzungsplan entwickelt wurde. Die 8. Änderung des Bebauungsplanes Nr. 43 "Im Hofpoint" wurde durch Anschlag an den amtlichen Gemeindeflefen ortsüblich durch Aushang, angeschlagen am 14.12.07, abgenommen am 23.12.07,, bekanntgemacht.

Mit dieser Bekanntmachung tritt diese Bebauungsplanänderung in Kraft.



Feldkirchen-Westerham, 17.12.2007

(Schweiger) 1. Bürgermeister

