





Gemeinde Feldkirchen-Westerham
Landkreis Rosenheim

1. Änderung des Bebauungsplanes Nr. 50

"GARTENLAND"

M = 1 : 1 000

Hinweise:

-  Grenze des räumlichen Geltungsbereiches
-  allgemeines Wohngebiet
-  Öffentliche Verkehrsfläche
-  Straßenbegrenzungslinie

Aufgestellt:

Gemeinde Feldkirchen-Westerham

-Baugteilungs-

H. Eham
i. A.

(H. Eham)

Feldkirchen-Westerham, 16.6.1987

