






Legende

-  Flachlandbiotopkartierung
-  Waldbiotopkartierung
-  Geltungsbereich
-  FFH-Gebiet „Mangfalltal“ (8136-371)
-  Flurstücke/Vermessung

Bestand

-  Gebäude
-  Garten
-  versiegelte Flächen
-  teilversiegelte Flächen

**Umweltbericht zum vorhabenbezogenen
Bebauungsplan "Haus Hoheneck"
- Planung/Grünordnung -**

Auftraggeber

Haus Hoheneck
Aschbach 15
83620 Feldkirchen-Westerham

Auftragnehmer


Steil Landschaftsplanung
Perchastr. 7 - 82335 Berg
kontakt@steil-landschaftsplanung.de
www.steil-landschaftsplanung.de

Ort, Datum







Berg, den 10.07.2020

Maßstab

1 : 500 (Format A 3)



Planung/Ziele der Grünordnung

-  Waldabstand (Pflanzung standortgerechter Straucharten, s. GoP-5)
-  Neubau
-  Abstandsflächen (versiegelt)
-  Grünfläche (s. GoP-2 bis GoP-4)
-  Wiederanpflanzung Wald (s. GoP-6)
-  Strauch (schematisch, nicht bindend, s. GoP-2)